

Plan Local d'Urbanisme intercommunal
 Communauté d'Agglomération
 Béthune-Bruay
 Artois Lys Romane

Commune d'Annequin

Plan de zonage

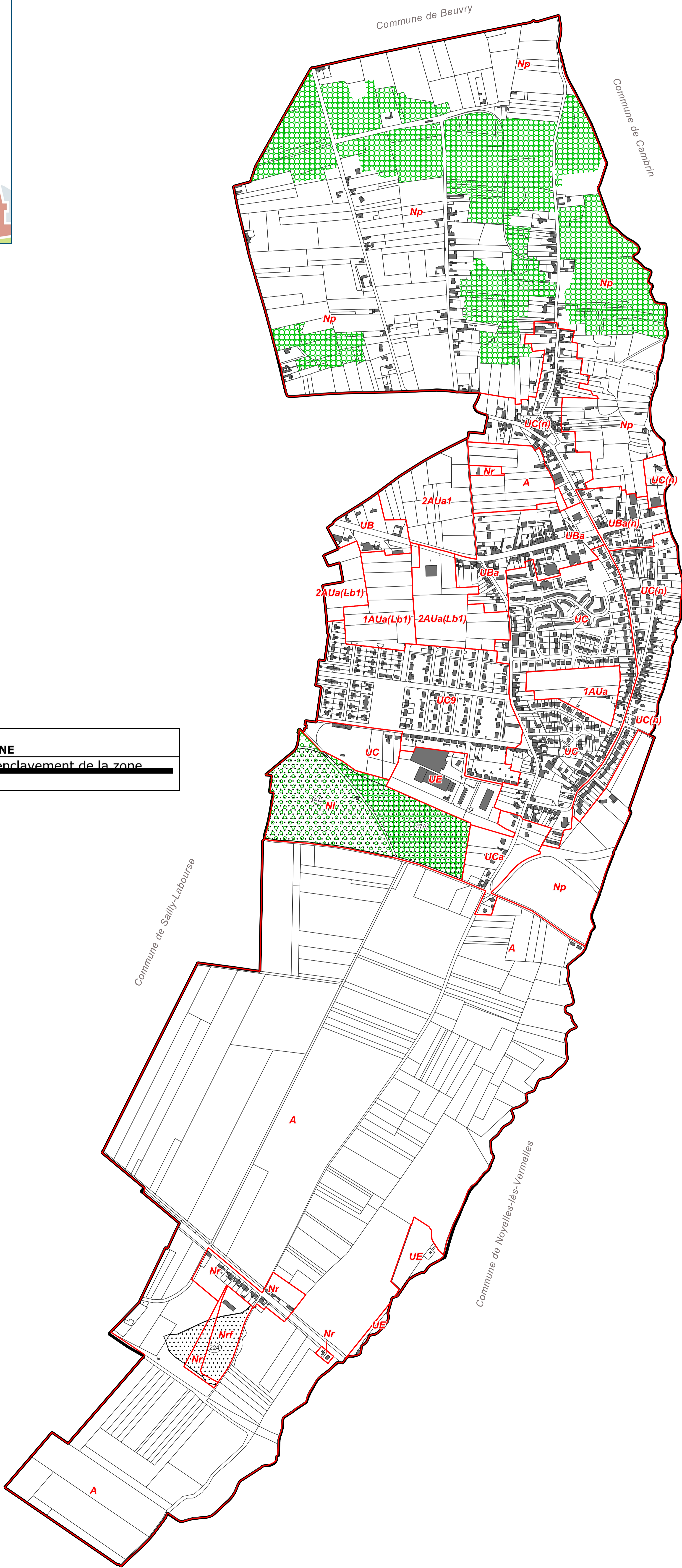
Vu pour être annexé à la délibération en date du 27 septembre 2022

PLU arrêté le : 12 juillet 2005	PLU approuvé le : 29 juin 2006
---	--




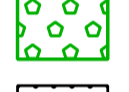

N
 0 250 500 m

Réalisation CA de Béthune-Bruay, Artois Lys Romane - Pôle SIG - Août 2022
 Source CABBALR / Direction de l'Urbanisme
 Carte éditée le 08/08/2022

Echelle (format A0) :
 1:5 000

Légende

-  Limite de zonage
-  Emplacement réservé
-  Espace boisé classé
-  Plantations à réaliser
-  Emprise et numéro des terrils

EMPLACEMENT RESERVE AU BENEFICE DE LA COMMUNE	
ANN	Pour la création d'une voirie de désenclavement de la zone
1AUa	